

OUTILS DE GESTION SUR LES MARAIS

Natura 2000

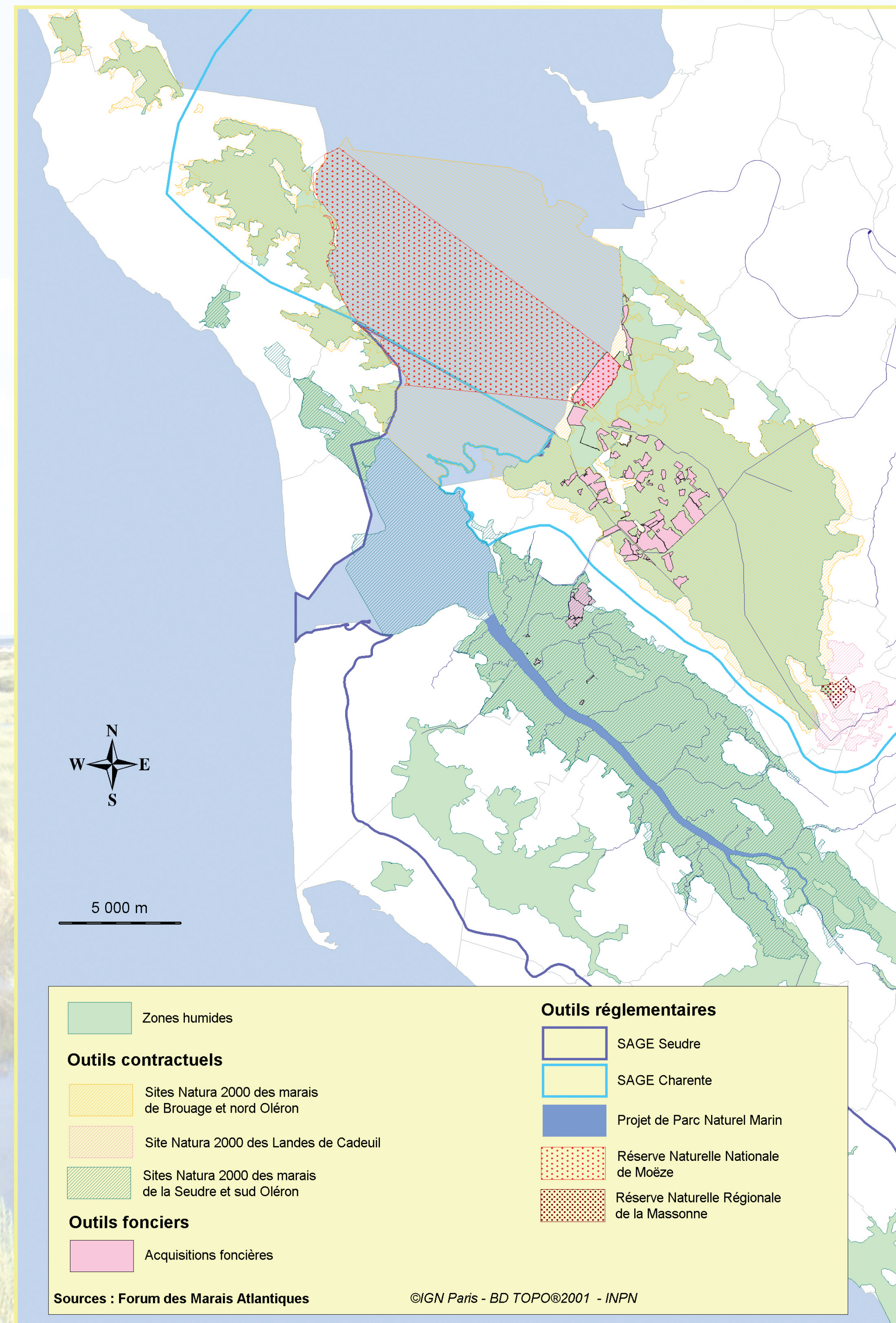
Issue de directives européennes, Natura 2000 est une démarche volontaire et contractuelle visant à **préserver la biodiversité** à l'échelle européenne. Elle offre la possibilité aux usagers de s'investir dans la gestion des sites par la signature de contrats de gestion (contrats Natura 2000) et de la Charte Natura 2000.

Réserve Naturelle Nationale (RNN)




Placées sous l'autorités du préfet, les RNN sont situées sur des territoires dont la **conservation du milieu naturel** dans son ensemble présente une importance particulière, ou qu'il convient de les soustraire à toute intervention artificielle susceptible de les dégrader. Par exemple, sur la réserve de Moëze-Oléron la chasse et la pêche à pied sont interdites.

Réserve Naturelle Régionale (RNR)

Créées sur l'initiative du Conseil Régional, les RNR présentent les mêmes espaces d'application et les mêmes objectifs (**protection du patrimoine naturel**) que les RNN. Cependant la réglementation ou l'interdiction de la chasse ou de la pêche, de l'extraction de matériaux et de l'utilisation des eaux n'est pas prévue dans les RNR.



Légende

-  Outils contractuels
-  Outils réglementaires
-  Outils foncières

Les Schémas d'Aménagement et de Gestion des Eaux (SAGE)

Les SAGE sont des documents de planification élaborés de manière collective, pour un périmètre hydrographique cohérent. Ils définissent les objectifs et les règles pour une **gestion intégrée de l'eau**, au niveau local. Ils sont opposables à l'administration et aux tiers.

Parc Naturel Marin (PNM)

Le PNM de l'estuaire de la Gironde et des Pertuis Charentais est un projet actuellement à l'étude. Il vise la gestion intégrée, dans un objectif de **protection d'une zone maritime** d'intérêt particulier pour la biodiversité et pour les activités humaines.

Acquisitions foncières

Le Conservatoire de l'Espace Littoral et des Rivages Lacustres (CELRL) et le Conservatoire Régional des Espaces Naturels Poitou-Charentes (CREN PC) interviennent par le biais de la maîtrise foncière (par acquisitions, dons, legs, etc.), et celui de la maîtrise d'usage (bail environnemental) dans un objectif de gestion favorable à la **protection de la faune et de la flore**.