


OUTILS DE GESTION SUR LES MARAIS DE LA SEUDRE, DE BROUAGE ET D'OLÉRON







5 km

Zones humides



Outils contractuels

Site Natura 2000

-  Marais de Brouage et du nord Oléron
-  Marais de la Seudre et du sud Oléron
-  Landes de Cadeuil
-  Carrière de l'Enfer



Outils fonciers

Acquisitions foncières




-  Conservatoire du Littoral
-  Conservatoire des Espaces Naturels de Poitou-Charentes

Outils réglementaires



Réserves naturelles

-  Réserve Naturelle Nationale de Moëze-Oléron
-  Réserve Naturelle Régionale de la Massonne

Sites classés

-  - Ile d'Oléron
-  - Golfe de Saintonge;
-  - Ile Madame et Port des Barques

Schémas d'Aménagement et de Gestion des Eaux

-  Périmètre du SAGE Seudre
-  Périmètre du SAGE Charente